

Сосновый бор

Центр отдыха и оздоровления детей

Всероссийские соревнования по дзюдо на призы Ил Дархана Республики Саха (Якутия)




ПyeongChang 2018



Республика Саха (Якутия)



Республика Саха (Якутия) – субъект России, по своим природным и территориальным условиям не имеющий аналогов на планете. Климат резко континентальный, отличается продолжительным зимним и коротким, но жарким летним периодами.



Республика Саха (Якутия) вместе с Приморским, Хабаровским и Камчатским краями, Амурской, Магаданской,

Сахалинской областями, Еврейской автономной областью и Чукотским автономным округом входит в состав Дальневосточного федерального округа. Численность населения – 964 252 чел.

Якутия - одно из тех редких мест на планете, где сохранилась первозданная чистота природы и удивительное разнообразие флоры и фауны. Северную тундру покрывают мох и ягель, здесь растут карликовые березки, которые могут спокойно уместиться на ладони. В тайге произрастают сосна, ель, лиственница, кедр, береза и осина. Цветы на севере отличаются ярким, сочным цветом, а ягоды – насыщенным вкусом. Любимый цветок якутян – лилия даурская, здесь ее называют сардааной. Только в Якутии произрастают родиола розовая, горец амгинский, терескен ленский, редовския двоякоперистая, остролодочник Шелудяковой.

Визитной карточкой Якутии являются природный памятник Ленские столбы - сказочные каменные изваяния в форме столбов и башен, которые тянутся вдоль берега Лены на десятки километров. У кого-то при их виде всплывают картины средневековых замков, а кого-то фантазия уносит в страну драконов, другие видят застывших на века великанов. Природный памятник Ленские столбы входит в число Всемирного наследия ЮНЕСКО.

Гордость Якутии и главная ее водная артерия – река Лена, на берегу которой стоит Якутск, четвертая в мире по длине и вторая в мире по величине дельты.

Мамонт – это второй, после алмазов, бренд Якутии. Бивень и кости мамонта в Якутии считаются традиционным материалом для изготовления сувениров.

В конце июня здесь отмечают национальный праздник – Ысыах. Это встреча солнца, лета, начало нового жизненного цикла. В древности ысыах был еще и всеобщим днем рождения – прибавить себе год с полным правом могли лишь те, кто пережил длинную суровую зиму. В это время в Якутске, как и в Санкт-Петербурге, стоят белые ночи. Помимо якутов-саха, в Якутии живут представители других народов России и стран содружества, коренные малочисленные народы Севера – эвенки, эвены, юкагиры, а также русские старожилы – рыболовы и охотники, чей жизненный уклад остался практически неизменным с XXII века.

Именно в Якутии находится Полюс Холода – самая холодная точка Северного полушария. В 1924 году в поселке Оймякон академиком Сергеем Обручевым была зафиксирована рекордно низкая температура – -71, 2 градуса по Цельсию, после чего название маленького поселка попало во все мировые энциклопедии.

Таинственная, величественная, холодная, прекрасная Якутия!





Дорогие друзья!
Участники Всероссийских соревнований по дзюдо
на призы Ил Дархана Республики Саха (Якутия)!

Приветствую вас на древней земле Олонхо!

Республика Саха (Якутия) – это уникальный регион на северо-востоке России, один из самых крупных субъектов Российской Федерации.

В нашей северной республике все, от мала до велика, любят спорт. И потому государственная социально-экономическая политика по развитию физической культуры и спорта всегда воспринималась очень положительно. Сегодня в республике культивируется более 50 видов спорта, по 35 из них готовятся мастера спорта России и Якутии. Именно спорт объединяет людей независимо от их национальности или веры, дает широкий простор для выявления способностей человека, удовлетворения их интересов и потребностей, развития потенциала.

Друзья, вам выпала большая честь представить свой регион и свою школу на этом турнире. Но вместе с тем это очень большая ответственность - покажите все, на что вы способны, все, чему научили вас ваши наставники.

Уверен, что ваше стремление реализовать себя в области физического развития позволит вам быть успешными и востребованными в обществе.

Также я хочу выразить слова благодарности наставникам юных талантов, их тренерам за самоотверженный труд, веру в своих воспитанников, поддержку в гражданском становлении личности.

Дорогие друзья, спортсмены!

Проявите себя, раскройте свой потенциал, обретите здесь новых друзей!

Пусть вам сопутствуют удача, успех и победа!

Глава Республики Саха (Якутия)
Егор Афанасьевич Борисов



Дорогие друзья!

От имени руководства Республики Саха (Якутия) и от себя лично поздравляю всех участников, гостей и организаторов с началом открытых Всероссийских соревнований по дзюдо на призы Главы Республики Саха (Якутия).

Проведение Всероссийских соревнований по дзюдо на призы Главы Республики Саха (Якутия) – это знаменательное событие для всех жителей Республики Саха (Якутия).

Турнир проводится в целях дальнейшего развития и популяризации дзюдо, пропаганды государственной доктрины здорового образа жизни и патриотического воспитания подрастающего поколения, укрепления региональных спортивных связей и повышения имиджа Республики Саха (Якутия).

В этом году на турнире ожидается участие более 450 юных дзюдоистов из 9 регионов Российской Федерации, в том числе из Республики Саха (Якутия).

Уверен, что предстоящий турнир пройдет на высоком организационном уровне, способствует развитию межрегиональных спортивных связей, запомнится всем любителям дзюдо, как яркое событие!

Желаю участникам турнира удачи, доброго здоровья, счастья и благополучия!

Пусть победит сильнейший!

*Заместитель Председателя Правительства
Республики Саха (Якутия)
Гуляев Михаил Дмитриевич*



Дорогие участники Всероссийских соревнований по дзюдо на призы Ил Дархана Республики Саха (Якутия)!

Сердечно поздравляю Вас с открытием Всероссийских соревнований по дзюдо на призы Ил Дархана Республики Саха (Якутия)!

Республика Саха (Якутия) – поликультурный регион, в котором, несмотря на языковые и национальные различия, на протяжении всей своей истории народы жили и живут в состоянии гармонии, уважения и дружбы.

Уверен, что Всероссийские соревнования по дзюдо на призы Ил Дархана Республики Саха (Якутия) познакомят и объединят представителей многих культур нашего многонационального государства - сторонников спорта и здорового образа жизни.

Дорогие ребята! Каждый из вас достоин победы! Пусть этот турнир станет для вас важным событием, местом новых открытий и позитивных впечатлений! Пусть ваши новые друзья будут рядом с вами и во взрослой жизни, радуясь вместе победам и разделяя горечь поражений! И пусть слова великого мастера боевых искусств, создателя дзюдо Кано Дзигоро: «Если ты упал семь раз, встань восемь» станут для Вас девизом.

Желаю вам сил, твердости характера и упорства в достижении намеченных целей!

*Министр образования и науки
Республики Саха (Якутия)
Егоров Владимир Анатольевич*



Участники Всероссийских соревнований по дзюдо на призы Ил Дархана Республики Саха (Якутия)!

Рад отметить, что в нашей стране год от года повышается интерес к здоровому активному образу жизни, растёт популярность различных видов спорта, в том числе и дзюдо.

Уверен, Всероссийские соревнования по дзюдо на призы Ил Дархана Республики Саха (Якутия) пройдут на высоком организационном уровне и станут важным шагом к приобщению общественности к спорту и активному досугу.

Уверен, что нынешний турнир откроет новые имена, подарит болельщикам яркие и незабываемые впечатления от этого поистине богатырского вида спорта.

К великим рекордам приходят не сразу. Пусть якутская земля станет успешной ступенькой в вашем спортивном восхождении!

Желаю участникам соревнований продемонстрировать свои лучшие качества, мастерство и волю к победе, ярких побед и спортивных достижений, а тренерскому составу - успехов, крепкого здоровья, счастья и благополучия!

*Министр спорта Республики Саха (Якутия)
Балакшин Георгий Русланович*



***Дорогие участники
Всероссийских соревнований на призы
Ил Дархана Республики Саха (Якутия)!***

Рады приветствовать вас, участников Всероссийского турнира по дзюдо на кубок Ил Дархана Республики Саха (Якутия)! Своим упорством и трудом вы неоднократно доказывали, что являетесь лучшими из лучших.

Предпосылками вашего участия в турнире стали ваши высокие показатели в дзюдо, благодаря которым равных вам нет никого в вашем регионе. Поэтому вас ждет в Якутии одно из самых увлекательных испытаний в жизни!

Отрадно, что Всероссийский турнир по дзюдо на кубок Ил Дархана Республики Саха (Якутия) проходит в Олимпийский 2018 год – год, когда прошли XXIII Зимние Олимпийские игры в городе Пхёнчхан Республики Корея.

Мы глубоко убеждены, что Всероссийский турнир по дзюдо на кубок Ил Дархана Республики Саха (Якутия), направленный на всестороннее, гармоничное развитие личности, формирующий силу, смелость и ловкость каждого участника, является отправной точкой для достижения вами высочайших результатов в вашей будущей профессиональной деятельности и жизненного пути в целом!

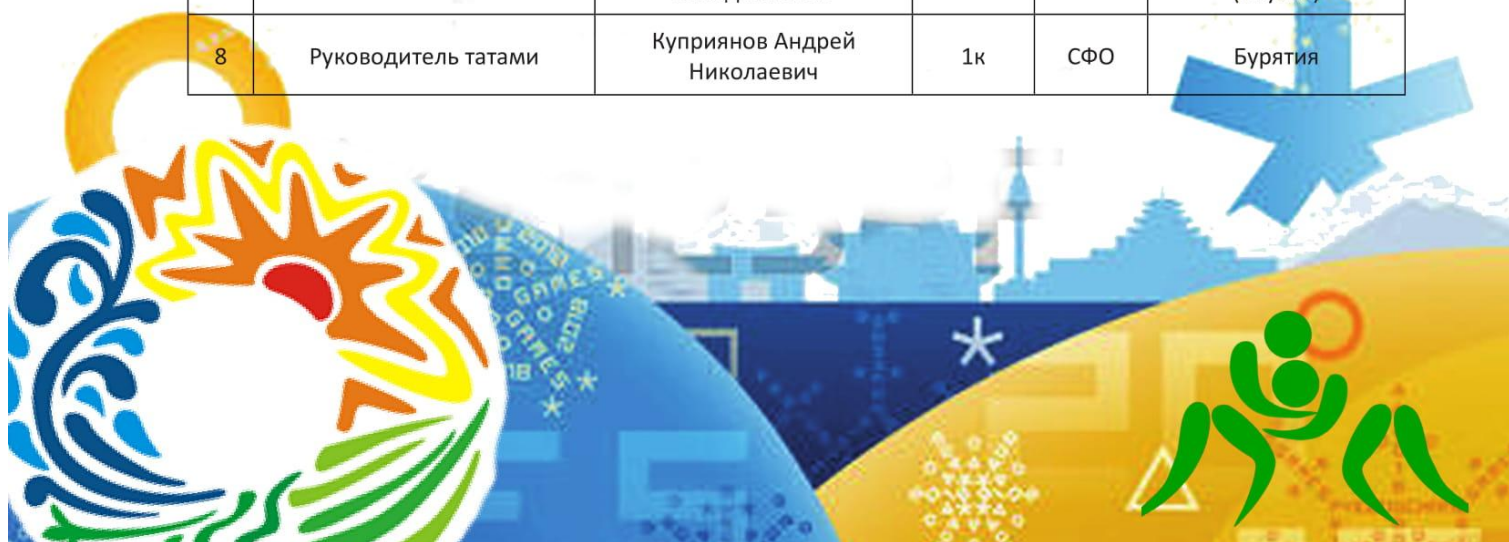
Желаем вам, дорогие участники, высоких результатов, честной борьбы, и, конечно, победы!

*Региональная общественная организация
«Федерация дзюдо Республики (Саха) Якутия»,
Ляшук Иосифович Сергей,
Лоик Игорь Викторович,
Литавин Вячеслав Владимирович*



**СУДЕЙСКИЙ СОСТАВ ВСЕРОССИЙСКИХ СОРЕВНОВАНИЙ
НА ПРИЗЫ ИЛ ДАРХАНА РЕСПУБЛИКИ САХА (ЯКУТИЯ)**

	Должность	Ф.И.О.	Катег	ФО	Регион
1	Главный судья	Никулин Дмитрий Викторович	ВК	СФО	Бурятия
2	Главный секретарь	Черненко Анна Ивановна	ВК	ДФО	Хабаровский край
3	Зам. Главного секретаря	Перцева Люция Владимировна	2к	ДФО	Республика Саха (Якутия)
4	Зам главного судьи	Власов Роман Викторович	ВК	ДФО	Приморский край
5	Руководитель татами	Байдаев Сергей Сергеевич	1к	СФО	Бурятия
6	Руководитель татами	Бунтар Гомбодорж	1к	ДФО	Республика Саха (Якутия)
7	Руководитель татами	Джабаев Равкат Бакиджанович	ВК	ДФО	Республика Саха (Якутия)
8	Руководитель татами	Куприянов Андрей Николаевич	1к	СФО	Бурятия



9	Руководитель татами	Пишнограй Аксинья Юрьевна	1к	ДФО	Республика Саха (Якутия)
10	Арбитр	Адылканов Ахмет	2к	ДФО	Республика Саха (Якутия)
11	Арбитр	Вуйчич Милан Степанович	1к	ДФО	Республика Саха (Якутия)
12	Арбитр	Герасимов Валерий Максимович	2к	ДФО	Республика Саха (Якутия)
13	Арбитр	Диденко Николай Николаевич	2к	ДФО	Республика Саха (Якутия)
14	Арбитр	Кельзин Степан Степанович	2к	ДФО	Республика Саха (Якутия)
15	Арбитр	Лысак Оксана Николаевна	2к	ДФО	Республика Саха (Якутия)
16	Арбитр	Попов Александр Павлович	2к	ДФО	Республика Саха (Якутия)
17	Арбитр	Пуляевский Иван Валерьевич	2к	ДФО	Республика Саха (Якутия)
18	Арбитр	Семенов Гаврил Пратонович	1к	ДФО	Республика Саха (Якутия)
19	Арбитр	Соколов Виктор Михайлович	2к	ДФО	Республика Саха (Якутия)
20	Арбитр	Соловьев Эдуард Исаевич	2к	ДФО	Республика Саха (Якутия)
21	Арбитр	Услов Алексей Семенович	2к	ДФО	Республика Саха (Якутия)
22	Арбитр	Хаметов Валерий Рустамович	2к	ДФО	Республика Саха (Якутия)
23	Арбитр	Хотамов Мустахим Мукимович	2к	ДФО	Республика Саха (Якутия)
24	Арбитр	Шагдар Гансүх	2к	ДФО	Республика Саха (Якутия)
25	Судейско-вспомогательный персонал	Аркадьева Анастасия Ефимовна	3к	ДФО	Республика Саха (Якутия)
26	Судейско-вспомогательный персонал	Мисайлова Татьяна Евгеньевна	3к	ДФО	Республика Саха (Якутия)
27	Судейско-вспомогательный персонал	Смирнова Светлана	3к	ДФО	Республика Саха (Якутия)




Амурская область

Центр отдыха и оздоровления детей
Сосновый бор



Амурская область расположена на юго-востоке Российской Федерации, в умеренном географическом поясе и является частью Дальневосточного федерального округа. Расстояние от её административного центра – г. Благовещенска до Москвы по железной дороге – 7985 км, по воздуху – 6480 км. Население Амурской области составляет 805 770 чел.



Климат Амурской области переходный от резко континентального на северо-западе к муссонному на юго-востоке. Формирование такого климата обусловлено взаимодействием солнечной радиации, циркуляции воздушных масс и следующих географических факторов: широтное положение, удалённость территории от моря, влияние подстилающей поверхности в виде рельефа, растительности, водных объектов.

Достопримечательности Амурской области – это, в первую очередь, археологические находки, которыми богат край. Одной из самых интересных является кладбище динозавров в Кундуре на юго-востоке Амурской области, где по сию пору находят кости этих вымерших великанов животного мира.

А на севере области можно ознакомиться с другим древнейшим памятником - наскальными рисунками, которые практически в два раза старше египетских пирамид. Изображения того же периода существуют только в пещерах Альтамыры, известные, как бизоны. А наши Дальневосточные наскальные «летописи» воссоздают небесные светила, людей и животных, среди которых можно различить изображение носорогов.

К рукотворным достопримечательностям, но только уже современным, относится и Бурейская ГЭС – уникальная по своей грандиозности. Нигде на Дальнем Востоке нет ничего подобного. Это невероятно интересно, мощь потока этого искусственно созданного водопада оставляет по себе очень сильные впечатления. Кроме того, область известна своими целебными минеральными источниками, находящимися на её южных территориях.

Ну, и конечно же визитной карточкой этих мест стали лотосы, которые можно встретить чуть ли не в пригородах Благовещенска и журавли. В пределах Хинганского заповедника можно полюбоваться сразу двумя видами этих редких и, безусловно, красивых птиц. Здесь гнездятся японский и даурский журавль. Кроме того, на территории заповедных земель, которые служат своеобразным эталоном природы Амурской области, обитают дальневосточный белый и черный аисты.



Бурятия



Республика Бурятия является субъектом Российской Федерации и входит в состав Сибирского Федерального округа. Административно-хозяйственным и культурным центром республики является г. Улан-Удэ. Расстояние по железной дороге от г. Улан-Удэ до г. Москвы – 5519 км, а до Тихого океана – 3500 км. Численность населения Бурятии составляет 984 тысяч человек.



Республика Бурятия образована в 1923 году. Ее площадь составляет 351,3 тыс. кв. км. Бурятия расположена в южной части Восточной Сибири, южнее и восточнее озера Байкал. На юге Республика Бурятия граничит с Монголией, на юго-западе – с Республикой Тыва, на северо-западе – с Иркутской областью, на востоке – с Читинской областью.

Климат Бурятии – резко-континентальный, с холодной зимой и жарким летом. Зима холодная, с сухим морозом и малым количеством снега. Весна ветреная, с заморозками и почти без осадков. Лето короткое, с жаркими днями и прохладными ночами, с обильными осадками в июле и августе. Осень наступает незаметно, без резкой смены погоды, в отдельные годы она бывает долгой и теплой.

На территории Бурятии находится большая часть (около 60% береговой линии) озера Байкал – самого глубокого пресноводного озера в мире. Длина Байкала – 636 км, ширина – от 25 до 79 км. Общая длина береговой линии Байкала 2100 км, а площадь акватории – 31,5 тыс. кв.м. Максимальная глубина – 1637 м, средняя – 730 м. Байкал является природным резервуаром пятой части мировых запасов пресной воды высочайшего качества. В озере обитает 2500 различных видов животных и рыб, 250 из которых являются эндемиками.

Республика Бурятия – один из перспективных регионов России по туристско-рекреационному потенциалу. Развитию туризма способствуют удобное географическое положение, богатейшие историко-культурные и природные ресурсы, сложившаяся транспортная система, связывающая республику с регионами России и с зарубежными странами, стабильная экологическая ситуация, мирное сосуществование религий, растущая популярность Байкала.



Забайкальский край

Центр отдыха и оздоровления детей
Сосновый бор



Численность населения Забайкальского края по данным Росстата на 2018 год составляет 1 072 579 чел. Забайкальский край граничит с Бурятией, на севере – с Иркутской областью и Якутией, на востоке – с Амурской областью, на северо-востоке проходит государственная граница с Китаем, на юге – с Монголией. Преобладают средневысотные горы – хребты Яблонювый, Черского, Борщовочный, Даурский и др.; и разделяющие их межгорные котловины. На севере горы поднимаются до высоты 3072 м (хребет Кодар). На юге – обширная



Приононская равнина. Полезные ископаемые: олово, золото, полиметаллы, медь, молибден, вольфрам, железная руда, уголь, магнезиты, минеральные источники. Основные реки: Шилка и Аргунь (истоки Амура), Хилок и Чикой (приток Селенги), Олекма и Витим (притоки Лены). Крупные озера: Большое Леприндо, Леприндокан, Ничатка, группа Читинских озер, Кенон, Зун-Торей, Барун-Торей.

Климат резко континентальный. Зима солнечная, сухая и морозная. Средняя температура января от -26 °С до -33 °С. Лето очень теплое, короткое.

Край расположен в зонах тайги и степей. Почвы преимущественно подзолистые; в степях – черноземы и каштановые; в межгорных котловинах – лугово-мерзлотные и лугово-черноземные. Свыше 1/2 территории занимают горно-таежные леса (даурская лиственница, сосна, кедр, береза). На юге и по днищам котловин – злаково-разнотравные степи. В лесах сохранились соболь, колонок, горностай, бурый медведь, рысь, северный олень, изюбрь; в лесостепных и степных районах – барсук, волк, бурундук, заяц, суслик; из птиц – глухарь, рябчик, тетерев, журавль, дрофа; в реках – ценные виды рыб: омуль, осетр, таймень, сиг и др. На территории края: Даурский заповедник, Сохондинский заповедник.

На территории Чернышевского района в пади Кулинда находится геологическое местонахождение чешуйчатых и оперённых динозавров, впервые в мире найденных вместе (компсогнат, пситтакозавр, кулиндадромеус забайкальский).

В 2010 году на территории района в пади Кулинда были найдены остатки хищного динозавра компсогната. В 2011 году к ним добавились и кости растительноядных пситтакозавров. Возраст находок – от 170 до 145 миллионов лет. На основании шести частично сохранившихся черепов и нескольких сот фрагментов скелета, был описан новый вид оперённых птицеподобных динозавров, названный кулиндадромеус забайкальский, живший 160 млн лет назад.



Магаданская область



Магаданская область относится к районам Крайнего Севера. Характеризуется суровым климатом. Среднегодовая температура - минус 2,8 градуса. Продолжительность зимы - от 6 до 7,5 месяцев. Нередки метели, циклоны, но, как правило, это самое солнечное время года. Столбик термометра в центральных районах области опускается ниже минус 40-50 градусов, зато летом температура поднимается до +30 градусов С. Погоду на побережье отличают частые туманы с моросью, затяжные



дожди. Значительная часть территории Магаданской области расположена на Колымском нагорье. Простираются здесь и горные системы Верхоянского, Черского хребтов с вершинами, достигающими 2500 м. В долинах можно встретить реликтовые леса. Однако три четверти пространства занимают тундра и лесотундра. Территория изобилует своенравными горными реками, ручьями, чистейшими озерами. Главная водная артерия - река Колыма. На северо-востоке Магаданская область граничит с Камчатским краем, на севере - с Чукотским автономным округом, на западе - с Республикой Саха (Якутия), на юго-западе - с Хабаровским краем, на юге и юго-востоке омывается водами Охотского моря. Численность населения Магаданской области составляет 148 071 чел.




Магаданская область, известная под названием «Золотая Колыма» - это один из самых крупных по территории и богатым минеральными ресурсами регионов Российской Федерации. Область входит в десятку крупнейших регионов страны по потенциальным ресурсам минерального сырья, является крупнейшей золотодобывающей провинцией мира, расположенной в пределах северо-западного фрагмента планетарной структуры - Тихоокеанского рудного пояса.

Имеется большой спектр общераспространенных (строительный и облицовочный камень; песчано-гравийная смесь и строительный песок; карбонатное, керамическое и керамзитовое сырье, торф) и нерудных (базальты, вулканический пепел, гипс, цеолиты, цементное сырье) полезных ископаемых.

Одним из перспективных направлений развития горнодобывающей отрасли является реализация проекта по поиску и промышленному освоению нефтяных и газовых месторождений Магаданской шельфовой зоны.

Значимым для территории остается рыбохозяйственный комплекс. Он представлен компаниями, осуществляющими промышленное и береговое рыболовство. Возрождается на территории Магаданской области и воспроизводство лосося на рыбоводных заводах. Добываемая продукция реализуется не только на внутреннем рынке России, но и поставляется на экспорт. Рыбное хозяйство Магаданской области имеет высокую социальную значимость, обеспечивая занятость населения в прибрежных поселках и в г. Магадане.

Значительны биологические ресурсы Охотского моря, пресноводной флоры и фауны. Представляют интерес эндокринное сырье, панты, бой рогов оленей. Развиты оленеводство, промысел морского зверя. Область располагает разнообразными видами ценных промысловых животных: горностай, выдра, ласка, россомаха, рысь, песец, лисица, волк.



Монголия

Центр отдыха и оздоровления детей
Сосновый бор



Монголия (монг. Монгол Улс, старомонг. Monggol ulus.svg) – государство в Восточной Азии. Граничит с Россией на севере и с Китаем на востоке, юге и западе. Одно из крупнейших по площади государств, не имеющих выхода к морю. Численность населения - 3 100 247 человек.



Монгольская империя появилась в 1206 году в результате объединения монгольских племён между Маньчжурией и Алтайскими горами и

провозглашения Чингисхана верховным ханом. Чингисхан правил Монголией с 1206 года по 1227 год.

Монголия – парламентская республика. Здесь действует Конституция Монголии от 13 января 1992 года, вступившая в силу 12 февраля 1992 года.

21 ноября 1991 года Великий народный хурал принял решение изменить название страны и после вступления в силу новой конституции (12 февраля 1992 года) МНР стала называться Монголия.

Государство имеет площадь 1 564 116 км² (19 место в мире) и, в основном, представляет собой плато, (возвышенная равнина с ровной или волнистой слабо расчленённой поверхностью, ограниченная отчётливыми уступами от соседних равнинных пространств) приподнятое на высоту 900–1500 м над уровнем моря. Над этим плато возвышается ряд горных массивов и хребтов. Самый высокий из них – Монгольский Алтай, протянувшийся на западе и юго-западе территории страны на расстояние 900 км.

Вдоль границы с Россией на северо-западе Монголии расположены несколько хребтов, не образующих единого массива: Хан Хухэй, Улан Тайга, Восточный Саян, на северо-востоке – горный массив Хэнтэй, в центральной части Монголии – массив Хангай, разделяющийся на несколько самостоятельных хребтов.

На восток и юг от Улан-Батора в сторону границы с Китаем высота Монгольского плато постепенно уменьшается, и оно переходит в равнины – плоские и ровные на востоке, холмистые на юге. Юг, юго-запад и юго-восток Монголии занимает пустыня Гоби, которая продолжается на севере центральной части Китая. По ландшафтным признакам Гоби – пустыня отнюдь не однородная, она состоит из участков песчаных, скалистых, покрытых мелкими осколками камней, ровных на многие километры и холмистых, разных по цвету – монголы выделяют особо Жёлтую, Красную и Чёрную Гоби. Наземные источники воды здесь очень редки, но уровень подземных вод высокий.

Реки Монголии рождаются в горах. Большинство из них – верховья великих рек Сибири и Дальнего Востока, несущих свои воды в сторону Северного Ледовитого и Тихого океанов. Самые крупные реки страны – Селенга (в границах Монголии – 600 км), Керулен (1100 км), Тэсийн-Гол (568 км), Онон (300 км), Халхин-Гол, Кобдо и др. Самая полноводная – Селенга. Покинув пределы Монголии, Селенга течёт по территории Бурятии и впадает в Байкал.

В Монголии резко континентальный климат с суровой зимой и сухим жарким летом. В столице, городе Улан-Баторе, расположенном примерно посередине между горными массивами северо-запада и пустынной засушливой зоной юго-востока страны, температура колеблется от минус 25° С – 35° С зимой, до плюс 25° С – 35° С летом.

Любовь к своему происхождению и семье ценятся в монгольской культуре; это проявляется во всем, от старой монгольской литературы и до современной поп-музыки. Другой важнейшей характерной чертой степняков является гостеприимство. Юрта – важная составляющая монгольской национальной самобытности; вплоть до настоящего времени в юртах проживает много монголов.

Наадам – один из двух традиционных национальных праздников Монголии наряду с Цаган саром; ежегодные празднества проходят по всей Монголии с 11 по 13 июля. Игры состоят из монгольской борьбы, стрельбы из лука и конных скачек.



Сахалинская область



Сахалинская область расположена на Дальнем Востоке Российской Федерации, у восточных берегов Евразийского материка в переходной зоне от континента к Тихому океану. Граничит с Камчатским, Хабаровским и Приморским краями, на юге - с Японией.



Как субъект Российской Федерации Сахалинская область входит в состав Дальневосточного федерального округа. Разница во времени между Южно-Сахалинском и Москвой составляет 8 часов. Общая площадь территории Сахалинской области составляет 87,1 тыс. кв.

км. Численность населения Сахалинской области составляет 488 391 чел.

Сахалинская область - единственный российский островной регион. Она состоит из 59 островов (остров Сахалин с прилегающими островами Монерон и Тюлений и 56 островов Курильской гряды).

Недра региона богаты нефтью, природным газом, каменным и бурыми углями, черными, цветными, редкими и благородными металлами, горно-химическим и агрохимическим сырьем. Широкое распространение имеют минеральные и термальные воды, а также целебные минеральные грязи.

Ведущими отраслями промышленности в Сахалинской области являются нефтегазодобывающая отрасль, угольная отрасль, рыбопромышленный комплекс и энергетика. Доминирующее положение в экономике региона занимает нефтегазовый сектор, на долю которого приходится более 80% общего объема промышленного производства.

На Сахалине уже сегодня сформирован реальный центр добычи углеводородов на Востоке России. Накоплен огромный опыт международного сотрудничества с крупнейшими нефтегазовыми компаниями мирового уровня. Сегодня на Сахалине производится 5% от мирового объема сжиженного природного газа, рассматриваются варианты по увеличению мощности завода. Сжиженный природный газ поставляется в Японию (более 65%), Республику Корея, Китай, Таиланд и Мексику.

Удивительны по красоте сахалинские и курильские водопады – Борода старца, Волосы красавицы и др. На острове Итуруп находится самый высокий в России водопад Илья Муромец – 141 м.

Остров Тюлений, крохотный кусочек суши к востоку от Сахалина, обозначен на всех картах мира. Здесь находится уникальное лежбище морских котиков. Большим судам запрещено подходить к Тюленьему ближе 30 миль, самолетом пролетать над ним, в этой зоне строго запрещено давать гудки. Остров Тюлений – заповедная зона, райское место для котиков, которые осчастливили своим пребыванием территорию только двух стран мира – Россию и США. В Сахалинско-Курильском бассейне обитают и сивучи – самые крупные звери из ластоногих, вес их достигает тонны. Подводный мир богат черно-бурими двухстворчатыми моллюсками – мидиями и трепангом (его еще называют «морской огурец»). Фауна наших морей представлена также морскими звездами, осьминогами, кальмарами, морскими гребешками, трубачом, крабом.



Хабаровский край

Центр отдыха и оздоровления детей
Сосновый бор



Хабаровский край входит в число крупнейших по размерам административно-территориальных образований Российской Федерации, расположен в центральной части российского Дальнего Востока. Граничит с регионами Дальневосточного Федерального округа, а также с Китайской Народной Республикой.

Население края по данным на январь 2017 года составляет 1 333,3 тыс. человек, плотность - 1,69 чел./1 км², в том числе и малочисленные народы Севера. 80,6% населения проживают в городах края.

Хабаровский край образован 20 октября 1938 г. Площадь 787,6 тыс. км². Протяженность с юга на север 1 780 км, с запада на восток 750 км. Морская береговая линия 2,5 тыс. км. Протяженность внутренних судоходных путей 2,9 тыс. км. Протяженность железных дорог 2 150 км. Автомобильных - 10 520 км, в том числе: федеральных 459 км, региональных и межмуниципальных 3 978 км, местных 6 083 км.

Освоение Хабаровского края русскими землепроходцами началось в 1639 году, когда здесь побывали казаки под предводительством Ивана Москвитина. В 1647 году Семеном Шелковниковым был построен первый Охотский острог в устье реки Ульи. В 1860 году были окончательно определены границы России и Китая. Началось строительство российских населенных пунктов в Приамурье. В 1900 году начала действовать Забайкальская железная дорога. С ее открытием изменилась ситуация в Хабаровском крае – стало поступать больше товаров и материалов, приезжали новые поселенцы, строились промышленные предприятия, процветала торговля.

Одним из самых популярных туристических маршрутов Хабаровского края является круиз по реке Амур. Исторически сложилось так, что первые поселения строились именно на берегу этой важнейшей пограничной реки. С красивого белого теплохода можно также любоваться великолепными видами дальневосточной природы.

Отправившись в круиз по реке Амур, можно увидеть Амурские столбы – уникальный памятник природы, представляющий собой гранитные фигуры причудливой формы, выточенные ветром и водой. Среди них скала Шаман, Белая Церковь, Медведь, Собака.


Озеро Болонь – интереснейшее место, рядом с которым можно полюбоваться наскальными изображениями первобытных людей, увидеть развалины буддийского храма и наблюдать редких птиц в орнитологическом заповеднике.

Край богат лесными, минеральными, рыбными и другими природными ресурсами. В Красную книгу Хабаровского края внесены 167 видов растений и грибов, 127 видов животных. Среди них есть редчайшие виды, внесенные в Международную Красную книгу.

Хабаровский край - это и промышленный край. Машиностроение, лесная, металлургическая, нефтеперерабатывающая, пищевая промышленность, транспорт и связь - вот далеко не полный перечень сфер деятельности, в которых заняты жители края.



Алданский улус (район)



Алданский район (якут. Алдан улууһа) – муниципальное образование в составе республики Саха (Якутия) Российской Федерации. Административный центр - город Алдан. Численность населения составляет 46 923 человек.

Алданский район образован 5 мая 1930 года. На месте современного города у богатых месторождений золота в 1923 году был основан приисковый посёлок Незаметный. В 1939 году он получил статус города и был



назван Алдан.

Город Алдан находится на Алданском нагорье, в бассейне реки Алдан, в 530 км юго-западнее г. Якутска. Алданский район расположен на юге Республики Саха (Якутия).

Район занимает одно из ведущих мест по объему золотодобычи и прогнозным запасам золота, является одним из лесосырьевых районов республики. Географическое положение и специфика экономической специализации района обусловили высокий уровень развития железнодорожного, автомобильного и воздушного транспорта. В сельском хозяйстве население занято разведением скота; коренное население – оленеводством, лошадьми, охотой.

В Алданском районе особо охраняемые территории со статусом ресурсных резервов Эркээй Сирдэр) включают в себя 28,44% площади района: Верхнее – Амгинский государственный заказник республиканского значения, местности Мундруучу, Улахан – тала, Гыным, Гонам, Джанда районного значения, Суннагино – Силиглинский заказник. На этих территориях разрешается традиционное природопользование и хозяйственная деятельность коренных и малочисленных народов Севера – оленеводство.

Реки района в верховьях обладают быстрым течением, изобилуют перекатами и порогами. Ниже по течению их характер становится мягче. Крупные реки: Алдан, Унгра, Тимптон. Гонам, Учур, Амга.



Жатай

Сосновый бор
Центр отдыха и оздоровления детей



Жатай (якут. Сатай, хатай) — посёлок городского типа в Республике Саха (Якутия). Образуется городской округ Жатай. Жатай расположен на левом берегу реки Лены, в 15 км ниже Якутска. Население 9504 человека (2010). Как рабочий посёлок, был образован 28 апреля 1948 года Указом Президиума Верховного Совета РСФСР «Об отнесении населенного пункта «Жатайстрой» Якутского района к категории рабочих поселков», хотя свое существование начал задолго до этой даты.

Климат Жатая отличается наибольшими различиями между зимними и летними температурами воздуха, что не наблюдается где-либо на этой широте. По многолетним данным средняя годовая температура воздуха составляет $-10,2^{\circ}\text{C}$. Самая низкая температура ($-64,4^{\circ}\text{C}$) была зарегистрирована 5 февраля 1891 года, а самая высокая ($+38,3^{\circ}\text{C}$) — 15 июля 1942 года. Колебаний, превышающих 102 градуса, не испытывает ни один город мира. Самый холодный месяц — январь. Его среднемесячная температура составляет $-42,7^{\circ}\text{C}$, но отклонения бывают значительными. В 1900 году она достигла $-51,4^{\circ}\text{C}$. Июль в большинстве лет — самый тёплый месяц года. Его многолетняя средняя температура $+18,7^{\circ}\text{C}$.

Туманы — наиболее характерное атмосферное явление зимой для Жатая, как и для всех центральных районов республики. Они бывают влажными, смешанными, но чаще всего кристаллическими (морозными). В среднем отмечается до 60 дней с туманами. Зимой при температуре ниже -40°C вся влага в воздухе (дым от печей, выхлопные газы, выдыхаемый человеком воздух и т.д.) превращается в очень мелкие кристаллики льда — посёлок укрывается пеленой густого ледяного тумана, который тем плотнее, чем сильнее мороз.

Чрезвычайно важным моментом в климате Жатая является незначительное количество осадков (в среднем 202 мм за год), выпадающих, в основном, во второй половине лета. Практически это норма полупустыни и если бы не вечная мерзлота, которая постепенно к осени оттаивая на 1,5-2 метра подпитывает влагой весь растительный мир, то в Центральной Якутии, вероятно, была бы настоящая пустыня. И хотя 199 дней в году устойчиво держится снежный покров, его мощность невелика (около 30 см). Невысока здесь и относительная влажность (в среднем за год 57%).

Летом центральная Якутия — наиболее богатый солнечным светом район Восточной Сибири. С 27 мая по 18 июля в Жатае период «белых ночей».

Река Лена в районе Жатая — полноводная красавица, изобилующая рукавами и протоками, островами с песчаными пляжами, лугами и зарослями тальника. Ширина долины реки в районе Жатай 18-20 км. Незузнаваемо меняется река в течение года. Семь месяцев Лена прочно скована ледяным 1-2 метровым панцирем. Незабываемое явление на реке — весенний ледоход, сопровождаемый заторами льда и резкими подъёмами уровня воды. Половодье наступает в второй половине мая и длится до 30-50 дней. Самая высокая температура воды в июле $+20^{\circ}\text{C}$, в сентябре $+10^{\circ}\text{C}$, в октябре $+2^{\circ}\text{C}$. Осенний ледостав начинается во второй половине октября.

Общая площадь ГО Жатай составляет 2205 га. Она включает земли сельскохозяйственного использования (1386 га); водоёмы (66 га); леса (45 га); земли транспорта, связи, инженерных коммуникаций (72 га); земли промышленности (181 га); земли жилой и общественно-деловой застройки (151 га); земли общего пользования (91 га); земли не вовлеченные в градостроительную или иную деятельность (213 га).



Ленский улус (район)



Ленский район расположен в юго-западной части Республики Саха (Якутия) и граничит: на севере - с Мирнинским, на востоке - с Олекминским и Сунтарским улусами, на юге и западе - с Иркутской областью Российской Федерации. Численность населения - 38,42 тыс. человек.

Район образован 30 января 1930 года. Ленский район известен как нефтегазовый центр Республики Саха (Якутия). В крае работает много организаций, осуществляющих свою деятельность в нефтегазовом комплексе. Не так давно завершено строительство магистрального нефтепровода Восточная Сибирь - Тихий океан, обслуживанием которого от Тайшета до Ньюи занимается ООО «Востокнефтепровод» АК «Транснефть».

Расположен на юго-западе республики, в пределах Приленского плато. Площадь района - 77,0 тыс. км². площадь лесов - 7462 тыс. га. Крупная река Лена с притоками: рр. Витим, Нюя, Пеледуй. Расстояние от центра улуса до столицы республики: наземным путем • 1075 км, воздушным путем • 840 км, расстояние до ближайшей железнодорожной станции (ст. Лена) - 951 км.

Ведущее место в экономике района занимает лесная промышленность (лесозаготовки, деревообработка); предприятия по обслуживанию речного и автомобильного транспорта, производство строительных материалов, пищевая промышленность. Также развивается нефтедобывающая промышленность.

Сельское хозяйство имеет подсобный характер. Земли сельскохозяйственного назначения составляют 15,9 тыс. га. Развито мясо-молочное и молочное скотоводство, пушной промысел, свиноводство, выращиваются картофель, овощи, зерновые культуры.



Мирнинский улус (район)

Центр отдыха и оздоровления детей
Сосновый бор



Мирнинский район (якут. Мирнэй улууһа) один из наиболее промышленно развитых районов республики. Административный центр – город Мирный. Площадь – 165,8 тыс. км². Численность населения - 84500 чел. Граничит на севере и северо-востоке с Оленёкским улусом, на востоке – с Нюрбинским и Сунтарским улусами, на юге – с Ленским районом и на западе – с Иркутской областью и Красноярским краем. В этом районе находится одна из крупных аномальных долин – Елюю Черкечех.



Крупная река – Вилюй. На территории района находится Вилюйское водохранилище.

Климат Мирнинского улуса, как и во всей Западной Якутии, определяется удаленностью территории на многие тысячи километров от Атлантического и Тихого океанов и наличием горных массивов, преграждающих пути движения воздушных масс. Главная особенность такого климата – резкая континентальность, большие амплитуды колебаний температур зимы и лета, ночи и дня.

Различные слухи о находках драгоценных камней в бассейне реки Вилюй ходили ещё до Октябрьской революции. В середине XIX века Р. К. Маак, побывавший с экспедицией на Вилюе, высказал предположение о том, что Вилюйский округ богат железными, соляными залежами и драгоценными камнями. Он описал гнёзда голубой глины в междуречье Вилюя и Малой Ботубобии, но кимберлиты тогда ещё не были открыты, и на это не обратили внимания.

С начала XX века целый ряд учёных и геологов (В.И. Вернадский, Н.К. Высоцкий, Н.М. Федоровский, В.С. Соболев, М.М. Одинцов) указывал на существование важных черт сходства геологического строения Сибирской платформы с Южноафриканской, где уже велась активная разработка коренных месторождений алмазов.

Первый (официальный) алмаз в Якутии был найден в 1949 году на Вилюе геологической партией Г.Х. Файнштейна. В 1949-1953 гг. были найдены алмазные россыпи в промышленных концентрациях в речных отложениях Вилюя и его многочисленных притоков, а также реки Оленёк. Находки алмазов в отложениях рек были связаны с практиковавшейся тогда методикой поиска алмазов, которая была основана в основном на промывке и обработке речных галечников и песков, добывавшихся со дна реки или из шурфов на берегу. Однако, эта методика не давала ответа, где находятся коренные месторождения – кимберлитовые трубки.

Первое коренное месторождение, трубка «Зарница» была найдена 21 августа 1954 года геологом Центральной экспедиции Л.А. Попугаевой с помощью метода «пироповой съёмки», разработанной её учителями А.А. Кухаренко и Н.Н. Сарсадских, благодаря которому она с помощью визуального изучения шлихов в бассейне реки Далдын открыла породу, содержащую пиропы, ильмениты и алмазы.



Намский улус (район)



Намский улус (якут. Нам улууһа). Административный центр — село Намцы. Расположен в Центральной Якутии, раскинулся по обоим берегам р. Лены, в долине Энциэли. Площадь — 11,9 тыс. км². Население - 24 450 человек.

Рельеф равнинный, улус расположен в пределах Центрально-Якутской равнины. Средняя температура января —42 °С, июля +17...+18 °С. Осадков выпадает около 200—250 мм в год. Крупнейшая из протекающих по



территории улуса река — Лена, с многочисленными мелкими притоками.

Выгодное географическое расположение улуса определяется пропускной способностью путей сообщений — водных и автомобильных. Большинство населенных пунктов района расположено вдоль асфальтированной автотрассы, которая работает круглый год. Она позволяет обеспечить продуктами питания население не только Намского улуса, Якутска, но и соседних улусов.

От столицы республики Саха — г. Якутска — 84 км наземным путем, 96 км водным и 70 км воздушным.

Намский улус (район) в нынешних границах образован 10 февраля 1930 года. В конце 20-х гг. XVII в. русские казаки собирали ясак не только на Лене, но и на её притоках. Самым известным из предводителей этих отрядов был енисейский служилый человек, сотник Пётр Бекетов. Именно он первым построил острог и основал г. Якутск. Ему принадлежит честь приведения в подданство Русского государства большинства якутских улусов и улусов. Он принял шерть-присягу на имя царя тридцати пяти якутских князцов. Среди них известно имя Намского князца Мымаха Минюева. На его земле в местности Чымаадай был построен первый острог в сентябре 1632 г. Как свидетельствуют источники, именно Мымах был первым якутским главой, который выбрал путь мирного сосуществования с Русским государством.

Намский район является районом, где издревле занимались разведением крупного рогатого скота. Основная часть скотоводов заселилась в низменной долине, а остальная часть по аласам и долинам таёжных речек. Наличие скотоводства, как постоянного занятия населения, было установлено уже в XVII в., когда была проведена перепись среди якутов Намского и Едейского. До 1804 г. здесь земледелия как такового не было. С 1805 г. областной властью было принято решение о насильственном введении хлебопашества. Известно, что якуты шире начали заниматься хлебопашеством с 1830—1837 гг. В 1853 г. хлебопашеством начали заниматься в 16 наслегах улуса. 1016 семей засеяли 1076 пудов пшеницы и собрали 3306 пудов 36 фунтов урожая. С тех времен хлебопашество и огородничество стали заметно набирать силу и расширяться.

По данным 1891 г., в 17 наслегах Намского улуса проживало 87 родов якутов. Население улуса достигло 17,5 тыс. жителей. Они имели 22,3 тыс. коров и 11,9 тыс. лошадей. Заготовки фуражного корма хватало только на 59,8 %, поэтому продуктивность скотоводства была очень слаба: с одной коровы в год выдаивалось только 438 кг молока. Тогда было учтено 1247 голов крупного рогатого скота и 1042 лошади.

Ведущее место в экономике района занимает сельское хозяйство. Главная отрасль — животноводство (мясо-молочное скотоводство, мясное табунное коневодство), возделываются зерновые, картофель, овощи и кормовые культуры. Земли сельскохозяйственного назначения составляют 109,6 тыс. га, из которых 9300 га — пашни. В улусе имеются совхозы, коллективные предприятия, учебно-производственное хозяйство, подсобное хозяйство Минводхоза, крестьянские хозяйства.



Нерюнгринский улус (район)

Сосновый бор
Центр отдыха и оздоровления детей



Нерюнгринский район находится в южной части Республики Саха (Якутия) и является, своего рода, южными воротами Якутии. Площадь территории составляет 98,9 тыс. кв. км. Численность населения - 74 986 человек. Столица – город Нерюнгри. Находится на правом берегу р. Чульман в 70 км от его впадения в р. Тимптон. Расположен на северных отрогах Станового хребта с абсолютными высотами 800-850 метров. Площадь района – 93 тыс. км². Район обладает красивейшим горным рельефом, создающим неизгладимое впечатление на приезжих. Город Нерюнгри также расположен на холмах.



Город Нерюнгри также расположен на холмах.

История возникновения города тесно связана с изучением и освоением Южной Якутии формированием Южно-Якутского территориально-производственного комплекса. Начало освоения района относится к 1891-1892 г.г. когда в бассейнах рек Сутама и Тимптона Верхнеамурской золотопромышленной компанией был организован ряд приисков. С открытием в 1923 году золота на Алдане начался массовый поток людей на ключ Незаметный. Плановые работы по углю начинаются с организации в 1950 году Чульманской геологоразведочной партии Читинского геологического управления под руководством Н. С. Куклина.

Один из наиболее промышленно развитых районов Якутии и всего Дальнего Востока. Основу экономики Нерюнгринского района составляют отрасли промышленности, специализирующиеся на добыче угля, золота, выработке электроэнергии. Общие балансовые запасы Южно-Якутского угольного бассейна оцениваются в 57,5 млрд тонн с преобладанием углей коксующихся и энергетических марок, пригодных для металлургии и энергетики.

Кроме того, территория Нерюнгринского района богата полезными запасами. Разведаны и оценены запасы железной руды, апатита, мрамора, горного хрусталя. Экономическое население Нерюнгринского района составляет 53 тысячи человек. Подавляющее большинство жителей занято в промышленной сфере. Хорошо развито малое предпринимательство. Малый бизнес в Нерюнгринском районе представлен строительной, перерабатывающей, автомобильной отраслями, торговлей и бытовыми услугами. По обороту розничной торговли район занимает первое место в республике.



Нюрбинский улус (район)



Нюрбинский район (якут. Ньурба улууһа). Один из крупнейших промышленных, культурных и административных центров республики. Административный центр — город Нюрба.

Площадь Нюрбинского района составляет 52,4 тыс. кв. км. Протяженность района с севера на юг составляет 275 км, а с запада на восток — 187 км. Население - 24 135 человек.



Район граничит на севере с Оленёкским районом, на востоке — с Верхневилуйским, на юге и юго-западе — с Сунтарским районом и на северо-западе — с Мирнинским районом.

Основной водный ресурс этого улуса — р. Вилюй. Ее протяженность — 2650 км, площадь бассейна составляет 454 тыс. кв. км. Длина крупного притока Мархы — 1181 км. В Нюрбинском районе много озер. Самое большое по площади — Дженкюдя.

В улусе много луговых аласов и мелкодолинных лугов. Богат район крупными месторождениями алмазов, бурого угля, природного газа, камнесамоцветного сырья, минеральных вод, строительных глин и т.д.



По мнению многих этнографов, нюрбинцы происходят от хангаласского племени якутов. Это хорошо видно на исторических названиях наслегов Нюрбинского улуса: Кангаласский, Жарканский, Бордонский, Малджагарский и т.д. Улус получил своё название от озера Нюрба (як. Ньурба), на берегу которого жила девушка Джархан (як. Дьаархан), почитаемая как родоначальница нюрбинских и сунтарских якутов. По легендам, собранным Ксенофоновым Г.В., племя, к которому принадлежала Джархан, было уничтожено воинственными туматами. Приняв участие в лучном бою наравне с мужчинами, девушка бежит на лодке-берестянке и укрывается в долине Туймаада, найдя приют у Мунньан Дархана — отца исторически известного Тыгына. Джархан вышла замуж за Мунньан Дархана и родила трёх сыновей: Быркынаа Боотур, Тойук Булгудах и Босхон Бэлгэтии.

После смерти Мунньан Дархана, не смирившись с притеснениями воинственного Тыгына — старшего сына Мунньана, Джархан с сыновьями возвратилась в свои родные края — на Вилюй. Победив врагов своей матери, братья обосновали древние роды Хочинского, Сунтарского и Мархинского улусов.

В современных границах район образован 9 января 1930 года, ему было дано название Ленинский. Историческое название было возвращено Постановлением Верховного Совета Республики Саха (Якутия) от 5 февраля 1992 года «О переименовании Ленинского района Республики Саха (Якутия) в Нюрбинский район».

Основными отраслями являются алмазодобывающая, пищевая, деревообрабатывающая, лёгкая, полиграфическая промышленности и сельское хозяйство. Перерабатывающая промышленность представлена предприятиями местной промышленности, ювелирно-гранильным заводом.

Полезные ископаемые — алмазы, золото, бурый уголь, камнесамоцветное сырьё (агаты, сердолики, яшма). Традиционное сельское хозяйство и сегодня является основой семейной экономики сельчан.



Олекминский улус (район)

Центр отдыха и оздоровления детей
Сосновый бор



Олёкминский район (якут. Өлүөхүмэ улууһа) – расположен на юго-западе республики, граничит с Амурской, Читинской и Иркутской областями, Ленским, Сунтарским, Хангаласким, Алданским и Горным улусами. Территория улуса составляет –160800 тыс. кв. км, в том числе земель с/х. назначения –70068 га, из них: пашни 13223 га, сенокос 20028 га, пастбища – 36817 га. В состав Олекминского района входит 23 муниципальных образования (54 населенных пункта). Население - 27,6 тысяч человек. Территория улуса богата запасами лесных ресурсов, залежами драгоценных металлов и полудрагоценных камней: чаройта, силицита, поваренной соли, гипса. Также освоена промышленная добыча рудного золота.

Административным центром является город Олекминск, основанный в 1635 году, один из старейших городов Восточной Сибири.

Расположен на Сибирской платформе, большая часть которой сложена из известняков и мергелей. Рельеф плоскогорный. Большую часть улуса занимают Олёкмо-Чарское и Чугинское плоскогорья, на севере – Приленское плато, на юге – северная часть хребта Удокан. Средняя температура января от –30 °С до –35 °С, июля от +12 °С в горах до +18 °С в долине. Осадков выпадает в год от 200 до 300 мм. Крупная река – Лена (с многочисленными притоками, наиболее крупный из них – р. Олёкма).

В улусе развиты как сельское хозяйство, так и промышленность. Главная отрасль сельского хозяйства – животноводство (мясо-молочное скотоводство, мясное табунное коневодство, свиноводство, звероводство). Выращиваются зерно, картофель, овощи и кормовые культуры. Земли сельскохозяйственного назначения составляют 70,7 тыс. га, из них пашни – 18,7 %, сенокосы – 28,3 %, пастбища – 52,8 %. Развит пушной промысел. В улусе имеются совхозы, коллективное предприятие «Саняхтахский», а также родовая община «Туолба», крестьянские хозяйства.

Ведущее место в промышленности занимает лесная промышленность (лесозаготовки и деревообработка) и производство строительных материалов; мясо-молочное производство и предприятия местной промышленности. Основные элементы транспортной системы, поддерживающие внешние и внутренние связи – речной и воздушные виды транспорта. Пристани на р. Лене – Олёкминск, Дабан, Мача, Саняхтах, Тинная, Чапаево, на р. Олёкме – Дикимдя, на р. Токко – Тяня. К услугам населения улусный комбинат бытового обслуживания, типография, клубные учреждения, народный театр, техникум механизации и электрификации сельского хозяйства, общеобразовательные и музыкальные школы, краеведческий музей, учреждения здравоохранения и торговли.

Улус располагает месторождениями золота, редких металлов, горно-рудного сырья, строительных материалов (суглинков, глина, песок). Единственное в мире месторождение чаройта.



Хангаласский улус (район)



Хангаласский улус (якут. Ханалас улууһа). Административный центр – город Покровск. Площадь района – 24,7 тыс. км². Граничит на востоке с Мегино-Кангаласским улусом, на юге – с Амгинским и Алданским районами, на юго-западе – с Олёкминским районом, на севере – с Горным улусом и городским округом Якутск. Расстояние от Якутска до районного центра Покровска наземным путем – 78 км.



Улус расположен на Приленском плато и в долине Лены, в которой расположены почти все населённые пункты улуса. По левому берегу Лены – долина Эркээни. На территории улуса, в бассейне среднего течения р. Лены и нижнего течения р. Синяя, расположен национальный природный парк «Ленские столбы», занимающий площадь 485 тыс. га. Его уникальный ландшафт создают древние геологические образования – обрывистые, совершенно отвесные скалы, сложенные кембрийскими известняками. Протяженность столбов вдоль берега Лены – около 80 км.

Наименование «Хангаласский» отражается в документах с 1632 года, то есть со времен прихода в Якутию русских казаков. В 1860 году обширный Хангаласский улус разделился на два улуса – Западно-Кангаласский и Восточно-Кангаласский. В нынешних границах улус образован 10 февраля 1930 года, ему было дано название Западно-Кангаласский, в 1937 году был переименован в Орджоникидзевский, в честь отбывавшего здесь ссылку Серго Орджоникидзе. Исконное название было возвращено в 1992 году.

Хангалассы (кангалас) – объединение, состоявшее из нескольких кланов и патронимических групп. Наблюдаются интересные параллели в духовной и материальной культуре якутов и племен, связанных с кангалассами. Печенежский племенной союз возглавляли выходцы из аристократического рода Кангюй, известные как канглы. Канглы принадлежали к Половецкому племенному объединению и образовали военный союз с кыпчаками. Наиболее ранним свидетельством проникновения тюркоязычных племен на Хангаласскую землю является самая северная в мире древнетюркская надпись, найденная у с. Петровского.

В XVIII–XIX веках началось активное заселение этой территории русскими крестьянами и служилыми людьми, строительство церквей и открытие Иркутско-Якутского тракта, обеспечившего постоянную почтовую связь. Переселенцами были в основном сосланные из Центральной России, Западной Сибири и верховьев Лены ямщики, выходцы из различных социальных слоев. Они «гоняли почту», затем осваивали земли под хлебопашество. За долгие годы совместного проживания с автохтонным населением крестьяне восприняли многое из материальной и духовной культуры хангаласов. «Русские – родом, якуты – по языку», – писал русский писатель И.А. Гончаров. Однако они сохранили до наших дней черты национальной самобытности – главным образом, песенный фольклор.

В структуре экономики 46% от общего объема производимой продукции составляют строительные материалы, 45% – сельскохозяйственная продукция, 5% – продукция перерабатывающей отрасли, 3% – производство ювелирных изделий. Основу сельского хозяйства составляют мясо-молочное скотоводство, мясное табунное коневодство, звероводство, зерновое земледелие, картофелеводство.



ИТОГИ ВСЕРОССИЙСКИХ СОРЕВНОВАНИЙ ПО ДЗЮДО НА ПРИЗЫ ИЛ ДАРХАНА

С 9 по 12 марта в г. Якутске прошли Всероссийские соревнования по дзюдо на призы Ил Дархана Республики Саха (Якутия).

Почётными гостями соревнований стали чемпион Олимпийских игр 2012 года в Лондоне дзюдоист Арсен Галстян, который является участником международных спортивных игр «Дети Азии», заслуженный мастер спорта РФ, призёр Олимпийских игр, вице-президент федерации дзюдо России Тамерлан Тменов и исполнительный директор федерации дзюдо России Валентин Хабиров.

Турнир собрал 493 участников из Якутии, Амурской, Магаданской, Сахалинской, Читинской областей, Приморского и Хабаровского краев, Бурятии, а также из Монголии.

Соревнования проводились среди мужчин и женщин 2001 г.р. и старше, юниоров 2002-2004 г.р., юношей и девушек 2005-2007 г.р.

Приводим ниже протокольную таблицу итогов соревнований.

ОТКРЫТЫЕ ВСЕРОССИЙСКИЕ СОРЕВНОВАНИЯ ПО ДЗЮДО НА ПРИЗЫ ИЛ ДАРХАНА

09.03.2018 - 12.03.2018

Место	Ф.И.О.	г.р.	Разряд	Тренер	ФО	Регион
Юноши (2002-2004 г.р.) - 46						
1	Субанов Караматулло	2003	2-й	Астафьев А.А.	ДФО	Хабаровский край
2	Евмушков Евгений	2003	1-й	Попов А.П.	ДФО	Республика Саха (Якутия)
3	Оев Бехруз	2002	1-й	Семенов Г.П.	ДФО	Республика Саха (Якутия)
3	Новиченко Артем	2004	1-й ю	Малышев Э.Г.	СФО	Забайкальский край
Юноши (2002-2004 г.р.) - 50						
1	Ринчинов Рустам	2004	КМС	Бадаев С.С.	СФО	Бурятия
2	Кузменкин Игорь	2003	2-й ю	Беляев С.Л.	ДФО	Республика Саха (Якутия)
3	Семенов Анатолий	2003	2-й	Федоров А.В.	ДФО	Республика Саха (Якутия)
3	Бородкин Сергей	2002	2-й	Пишнограй А.Ю.	ДФО	Республика Саха (Якутия)
Юноши (2002-2004 г.р.) - 55						
1	Скрябин Алексей	2002	1-й	Шагдар Г.	ДФО	Республика Саха (Якутия)
2	Неведомский Евгений	2002	1-й	Литавин В.В.	ДФО	Республика Саха (Якутия)
3	Нахапетян Рубен	2003	1-й	Астафьев А.А.	ДФО	Хабаровский край
3	Турганбаев Агзам	2003	1-й ю	Иванов Д.Ф.	ДФО	Республика Саха (Якутия)
1	Маматбеков Абай	2002	1-й ю	Семенов Г.П.	ДФО	Республика Саха (Якутия)
2	Аскат уулу Омурбек	2003	2-й ю	Адылканов А.	ДФО	Республика Саха (Якутия)
3	Лабазанов Гаджи	2002	2-й	Кельзин С.С.	ДФО	Республика Саха (Якутия)
3	Рақымов Тилек	2002	1-й ю	Адылканов А.	ДФО	Республика Саха (Якутия)



Юноши (2002-2004 г.р.) - 66						
1	Гасанов Рамин	2002	1-й ю	Бокалов Р.В.	ДФО	Магаданская область
2	Ремер Егор	2003	1-й ю	Дамдиндорж Г., Данилова М.П., Семенов Г.П.	ДФО	Республика Саха (Якутия)
3	Левчаков Данил	2003	1-й ю	Беляев С.Л.	ДФО	Республика Саха (Якутия)
3	Сангалиев Амир	2002	2-й	Данилова МП	ДФО	Республика Саха (Якутия)
Юноши (2002-2004 г.р.) - 73						
1	Уламбаяр Балжинням	2002	2-й ю		Европ	Монголия
2	Хамидуллин Дамир	2003	1-й ю	Диденко Н.Н.	ДФО	Республика Саха (Якутия)
3	Магомедов Алан	2003	2-й	Попов А.П.	ДФО	Республика Саха (Якутия)
3	Хафизов Артем	2003	2-й	Щербань М.М.	ДФО	Амурская область
Юноши (2002-2004 г.р.) - 81						
1	Маликов Никита	2002	2-й	Кардаш В.И.	ДФО	Республика Саха (Якутия)
2	Ищенко Антон	2002	2-й	Щербань М.М.	ДФО	Амурская область
3	Внуков Виталий	2003	2-й	Попов А.П.	ДФО	Республика Саха (Якутия)
Юноши (2002-2004 г.р.) - 90						
1	Щеглов Ярослав	2004	1-й ю	Диденко Н.Н.	ДФО	Республика Саха (Якутия)
2	Сивоглаз Илья	2003	2-й ю	Кельзин С.С.	ДФО	Республика Саха (Якутия)
3	Кройтор Давид	2002	КМС	Никулин Д.В.	СФО	Бурятия
Юноши (2002-2004 г.р.) - 90+						
1	Кузнецов Андрей	2003	1-й ю	Куимов Д.А.	ДФО	Республика Саха (Якутия)
2	Башлаев Иса	2004	2-й	Лоднев Н.П.	ДФО	Республика Саха (Якутия)
3	Бубнов Илья	2003	1-й ю	Поварич Д.Н.	ДФО	Республика Саха (Якутия)
Девушки (2002-2004 г.р.) - 40						
1	Нутчина Алика	2003	2-й ю	Вуйчич М.	ДФО	Республика Саха (Якутия)
2	Очирова Екатерина	2003	2-й ю	Мамышев Н.В.	ДФО	Республика Саха (Якутия)
3	Неустроева Даяна	2004	2-й ю	Соловьев Э.И.	ДФО	Республика Саха (Якутия)
Девушки (2002-2004 г.р.) - 44						
1	Цогбадрах Дуламсурэн	2002	2-й ю		Европ	Монголия
2	Тихонова Ангелина	2003	2-й ю	Пишнограй А.Ю.	ДФО	Республика Саха (Якутия)
3	Урунбаева Мадина	2003	1-й	Пишнограй А.Ю.	ДФО	Республика Саха (Якутия)
3	Петрова Саина	2004	1-й ю	Герасимов В.М.	ДФО	Республика Саха (Якутия)

Девушки (2002-2004 г.р.) - 48

1	Голикова Валерия	2004	1-й ю	Дерябин Е.А.	СФО	Забайкальский край
2	Нехаева Ирина	2004	1-й ю	Пишнограй А.Ю.	ДФО	Республика Саха (Якутия)
3	Григорьева Виолетта	2002	1-й ю	Валов В.В.	ДФО	Республика Саха (Якутия)
1	Моисеева Аина	2002	1-й	Дамдиндор Ж.Г., Данилова М.П., Семенов Г.П.	ДФО	Республика Саха (Якутия)
2	Ефимова Карина	2003	1-й	Дамдиндор Ж.Г., Данилова М.П., Семенов Г.П.	ДФО	Республика Саха (Якутия)
3	Гончарова Екатерина	2003	2-й	Вуйчич М.	ДФО	Республика Саха (Якутия)
3	Бубякина Ольга	2004	1-й	Лоднев Н.П.	ДФО	Республика Саха (Якутия)

Мальчики (2005-2007 г.р.) - 26

1	Балухин Алексей	2007	2-й ю	Лысак О.Н.	ДФО	Республика Саха (Якутия)
2	Измайлов Али	2009	1-й ю	Данилова М.П.	ДФО	Республика Саха (Якутия)
3	Габышев Владимир	2007	2-й ю	Лысак О.Н.	ДФО	Республика Саха (Якутия)
3	Хайлов Степан	2007	1-й ю	Щербань М.М.	ДФО	Амурская область

Мальчики (2005-2007 г.р.) - 30

1	Чернышев Артем	2006	2-й ю	Байдаев С.С.	СФО	Бурятия
2	Куприянов Олег	2007	2-й ю	Лукьянов А.А.	ДФО	Республика Саха (Якутия)
3	Гаврилов Данил	2007	2-й ю	Гаврилов В.В.	ДФО	Магаданская область
3	Кордюк Егор	2006	2-й ю	Валов В.В.	ДФО	Республика Саха (Якутия)

Мальчики (2005-2007 г.р.) - 34

1	Оганесян Давид	2006	1-й ю	Байдаев С.С.	СФО	Бурятия
2	Герасименко Никита	2006	1-й ю	Лысак О.Н.	ДФО	Республика Саха (Якутия)
3	Макагон Игорь	2006	1-й ю	Щербань М.М.	ДФО	Амурская область
3	Цыбуляк Данил	2006	2-й ю	Лысак О.Н.	ДФО	Республика Саха (Якутия)

Мальчики (2005-2007 г.р.) - 38

1	Акопян Вардан	2005	1-й	Литавин В.В.	ДФО	Республика Саха (Якутия)
2	Протодяконов Дьулусхан	2005	2-й ю	Шагдар Г.	ДФО	Республика Саха (Якутия)
3	Чистоедов Данил	2007	2-й ю	Попов АП	ДФО	Республика Саха (Якутия)
3	Абасов Сулейман	2007	2-й ю	Семенова О.М., Ивкин М.О.	СФО	Забайкальский край



Мальчики (2005-2007 г.р.) - 42						
1	Оев Собиржон	2006	1-й ю	Лысак О.Н.	ДФО	Республика Саха (Якутия)
2	Тигунцев Никита	2005	1-й ю	Лысак О.Н.	ДФО	Республика Саха (Якутия)
3	Штриков Кирилл	2005	1-й ю	Гаврилов В.В.	ДФО	Магаданская область
3	Куртанов Юрий	2005	2-й ю	Ёрасейнов Т.М.	ДФО	Республика Саха (Якутия)
Мальчики (2005-2007 г.р.) - 46						
1	Доржитаров Валентин	2005	2-й ю	Байдаев С.С.	СФО	Бурятия
2	Гарипов Павел	2005	2-й ю	Ёрасейнов Т.М.	ДФО	Республика Саха (Якутия)
3	Жуков Илья	2005	1-й ю	Гаврилов В.В.	ДФО	Магаданская область
3	Иванченко Иван	2005	1-й ю	Лоднев Н.П.	ДФО	Республика Саха (Якутия)
Мальчики (2005-2007 г.р.) - 50						
1	Барковский Иван	2007	2-й ю	Смирнова С.Ю.	ДФО	Республика Саха (Якутия)
2	Холодов Глеб	2007	1-й ю	Семенова О.М., Ивкин М.О.	СФО	Забайкальский край
3	Иванов Владисла	2005	1-й	Литавин В.В.	ДФО	Республика Саха (Якутия)
3	Зайцев Дмитрий	2006	2-й ю	Ёрасейнов Т.М.	ДФО	Республика Саха (Якутия)
Мальчики (2005-2007 г.р.) - 55						
1	Марков Ренат	2005	1-й ю	Семенов Г.П., Михайлова Т.Е.	ДФО	Республика Саха (Якутия)
2	Ковалев Никита	2006	2-й ю	Литавин В.В.	ДФО	Республика Саха (Якутия)
3	Бушуев Андрей	2006	2-й ю	Вуйчич М.	ДФО	Республика Саха (Якутия)
3	Скиба Артем	2006	2-й ю	Вуйчич М.	ДФО	Республика Саха (Якутия)
Мальчики (2005-2007 г.р.) - +55						
1	Иванкин Юрий	2005	2-й	Черненко А.И.	ДФО	Хабаровский край
2	Дубанов Анатолий	2005	2-й	Байдаев С.С.	СФО	Бурятия
3	Баишев Сандал	2005	1-й ю	Герасимов В.М.	ДФО	Республика Саха (Якутия)
3	Гаджимуратов Нариман	2005	1-й ю	Лоднев Н.П.	ДФО	Республика Саха (Якутия)
1	Шамарина Евангелина	2007	1-й	Литавин В.В.	ДФО	Республика Саха (Якутия)
2	Данилова Нюрбина	2007	1-й ю	Соловьев Э.И.	ДФО	Республика Саха (Якутия)



Девочки (2005-2007 г.р.) - 28						
1	Габеева Полина	2007	2-й ю	Гаврилов В.В.	ДФО	Магаданская область
2	Дроздова Екатерина	2007	2-й	Щербань М.М.	ДФО	Амурская область
3	Пахомова Ксения	2007	2-й ю	Вуйчич М.	ДФО	Республика Саха (Якутия)
3	Дружинина Алина	2007	2-й ю	Адылканов А.	ДФО	Республика Саха (Якутия)
Девочки (2005-2007 г.р.) - 32						
1	Астафьева Яна	2005	2-й ю	Щербань М.М.	ДФО	Амурская область
2	Селезнева Александра	2006	2-й ю	Попов А.П.	ДФО	Республика Саха (Якутия)
3	Чайникова Екатерина	2005	1-й ю	Пуляевский И.В.	ДФО	Республика Саха (Якутия)
3	Анисимова Алиса	2007	2-й ю	Лысак О.Н.	ДФО	Республика Саха (Якутия)
Девочки (2005-2007 г.р.) - 36						
1	Леонтьева Анастасия	2005	1-й ю	Диденко Н.Н.	ДФО	Республика Саха (Якутия)
2	Шамаева Лиза	2005	2-й ю	Герасимов В.М.	ДФО	Республика Саха (Якутия)
3	Филько Полина	2005	1-й	Черненко А.И.	ДФО	Хабаровский край
3	Петрова Александра	2005	2-й ю	Ёрасейнов Т.М.	ДФО	Республика Саха (Якутия)
Девочки (2005-2007 г.р.) - 40						
1	Пермина Элеонора	2005	2-й ю	Иванов Д.Ф.	ДФО	Республика Саха (Якутия)
2	Секретарева Алена	2006	1-й ю	Лысак О.Н.	ДФО	Республика Саха (Якутия)
3	Лоднева Мария	2006	1-й ю	Лоднев Н.П.	ДФО	Республика Саха (Якутия)
3	Стифеева Арина	2005	1-й ю	Беляев С.Л.	ДФО	Республика Саха (Якутия)
Девочки (2005-2007 г.р.) - 44						
1	Сикалиева Аделина	2006	2-й ю	Лысак О.Н.	ДФО	Республика Саха (Якутия)
2	Борубаева Нурсулуу	2005	1-й ю	Кельзин С.С.	ДФО	Республика Саха (Якутия)
3	Трифоновна Олеся	2006	2-й ю	Попов А.П.	ДФО	Республика Саха (Якутия)
3	Забарина Варвара	2005	2-й ю	Лысак О.Н.	ДФО	Республика Саха (Якутия)
Девочки (2005-2007 г.р.) - 48						
1	Кулеш Виктория	2006	2-й ю	Кельзин С.С.	ДФО	Республика Саха (Якутия)
2	Туяацэцэг Анужин	2006	2-й ю		Европ	Монголия
3	Сыромятникова Далаана	2005	1-й ю	Иванов Д.Ф.	ДФО	Республика Саха (Якутия)



Девочки (2005-2007 г.р.) - 52						
1	Перницкая Татьяна	2006	1-й ю	Валов В.В.	ДФО	Республика Саха (Якутия)
2	Чувашова Анастасия	2005	1-й ю	Поварич Д.Н.	ДФО	Республика Саха (Якутия)
Девочки (2005-2007 г.р.) - 52+						
1	Абдылакова Гулзина	2006	1-й ю	Кельзин С.С.	ДФО	Республика Саха (Якутия)
2	Рыжко Диана	2006	1-й ю	Попов А.П.	ДФО	Республика Саха (Якутия)
3	Данилова Анастасия	2006	2-й ю	Смирнов А.А.	ДФО	Республика Саха (Якутия)
3	Паргишева Марина	2006	2-й ю	Пуляевский И.В.	ДФО	Республика Саха (Якутия)
Девушки (2002-2004 г.р.) - 57						
1	Куприянова Кристина	2003	КМС	Куприянов Н.	СФО	Бурятия
2	Мирлан Бенназир	2003	1-й	Адылканов А.	ДФО	Республика Саха (Якутия)
3	Ткаленко Дарья	2004	1-й ю	Диденко Н.Н.	ДФО	Республика Саха (Якутия)
3	Лоднева Анна	2002	1-й	Дамдиндор Ж.Г., Семенов Г.П.	ДФО	Республика Саха (Якутия)
Девушки (2002-2004 г.р.) - 63						
1	Слепцова Екатерина	2002	2-й	Шагдар Г.	ДФО	Республика Саха (Якутия)
2	Бондарчук Юлия	2003	1-й ю	Диденко Н.Н.	ДФО	Республика Саха (Якутия)
3	Федорова Ванесса	2004	1-й ю	Пишнограй А.Ю.	ДФО	Республика Саха (Якутия)
3	Веремьева Алина	2004	1-й	Вуйчич М.	ДФО	Республика Саха (Якутия)
Девушки (2002-2004 г.р.) - 70+						
1	Петрухина Елизавета	2002	1-й ю	Адылканов А.	ДФО	Республика Саха (Якутия)
2	Гарбузюк Елена	2002	1-й ю	Семенова О.М., Ивкин М.О.	СФО	Забайкальский край
3	Басова Анна	2004	2-й	Лоднев Н.П.	ДФО	Республика Саха (Якутия)







Дорогие друзья!

Центр отдыха и оздоровления детей «Сосновый бор» является единственным круглогодичным учреждением в республике и координатором детского отдыха и оздоровления в Республике Саха (Якутия). Он был открыт в Международный День защиты детей 1 июня 2012 года в г. Якутске.

В год здесь проводится до 15 профильных смен, каждая из которых уникальна по своему содержанию. Организация и построение образовательного процесса – это одно из основных направлений деятельности Центра, реализуемое через разнообразие программ дополнительного образования детей. Это изучение иностранных языков с учителями-иностранцами, международные смены UNESCO, смены патриотического воспитания, интеллектуальной, инженерной и профориентационной направленности и многие другие сезоны. В каждой профильной смене ведется целенаправленное обучение пяти иностранным языкам: английский, французский, корейский, китайский, японский и языки коренных малочисленных народов Севера.

На сегодняшний день Центр является единственной в образовательном пространстве Республика (Саха) Якутия площадкой, где активно апробируются и внедряются в учебно-воспитательный процесс не только передовые отечественные и национальные, но и зарубежные педагогические технологии. Кроме этого, Центр «Сосновый бор» входит в Ассоциацию школ Международного Бакалавриата (IB); является базовой площадкой и координатором проектов ассоциированных



школ ЮНЕСКО РС (Я); республиканской инновационной площадкой «Предкваториум в условиях организации отдыха и оздоровления детей».

В рамках подпрограммы «Отдых и оздоровление детей» обеспечивается сохранение и укрепление здоровья детей и подростков, их безопасность. Для укрепления детского иммунитета и здоровья разработано рациональное 5-разовое питание совместно с Центром лечебного и профилактического питания Научно-исследовательского института здоровья Северо-восточного федерального университета имени М.К. Аммосова.

Министерство образования и науки Республики Саха (Якутия) и Центр отдыха и оздоровления детей «Сосновый бор» вносят посильный вклад в развитие подрастающего поколения, разрабатывая и внедряя проекты, соответствующие современным требованиям, на повышение конкурентоспособности личности во взрослой жизни за пределами школы.

С уважением, директор Центра отдыха
и оздоровления детей «Сосновый бор»
Яна Николаевна Иванова





Подпишитесь на нас в инстаграм [@sosnovybor_ykt](#) и [@dusha_severa](#) и читайте наши новости на сайте [sosnovybor-ykt.ru](#)

Редакционная коллегия: Я.Н. Иванова, Н.В. Аммосова, Г.Е. Слепцова, А.Е. Куприянова

Фотографии: А.П. Хабаров

Дизайнер-верстальщик: Л.М. Винокурова



ГАУ ДО РС(Я) «Центр отдыха и оздоровления детей «Сосновый бор»

677008, г. Якутск, ул. Сергеляхское ш., 12 км. Тел: 8(4112)36-89-28

Дополнительная информация на сайте: [sosnovybor-ykt.ru](#)

E-mail: sb_ykt@mail.ru

Тираж 300 экземпляров